28190 Courville sur Eure ***P085-H4-01***

19/02/2016 Nuit + / Attrait + / Commerce +

Marché le jeudi matin dans le centre ville

www.courville-sur-eure.fr

L'aire et le camping sont en bordure du centre ville.

Vous y trouverez de nombreux petits commerçants.

et un centre commercial à l'orme des Muriers.

[1] Aire 14+EP+EU+K7

N 48.44601, 1.24166 - CC info = 8814

L'aire est très bien située en bord d'un parc et de l'Eure.

Des espaces gazon, et d'autres bitumés. Très agréable.

Malgré la proximité de la départementale, pas de bruit.

Stationnement gratuit. Services 2,5€

[2] Camping municipal

N 48.44601, 1.24166 - CC info = 8816

Tarif 7,80€ pour 2 personnes + 3,40€ pour le 220V

Ouvert du 25 avril au 21 septembre 2016

67 emplacements délimités

http://www.courville-sur-eure.fr/camping.php

En saison: auprès du gardien au 02 37 23 76 38

Hors saison : en mairie au 02 37 18 07 90

Chartres = à 20 Km = La cathédrale

La Loupe = à 12 Km

[1] La chapelle Saint Gilles.

Elle abrite à présent le syndicat d'initiative.

Ouvert d'avril à septembre.

[2] L'église saint Pierre

Magnifique église – Etait en cours de rénovation 02/2016.

Pour visiter s'adresser au syndicat d'initiative (02 37 23 22 22) ou à la mairie (02 37 18 07 90)

[3] La Pêche

De nombreux étangs sont à disposition.

Nécessite une carte de pêche de l'AAPP d'Eure et Loir.

[4] Tour de l'étang

Petite balade de 2500 m, autour de cet étang.

Le chemin est très agréable, dommage que le bruit incessant de la départementale perturbe la balade.

[5] Promenades vers Lancey

Circuit de 3 Km. Traverser la départementale par le pont pour vous rendre à Lancey, puis revenir par le chemin. A éviter en longue période pluvieuse, le chemin risque d'être inondé par endroit. Balade vraiment agréable.

[6] Randonnées.

La plus grande boucle fait 13 000 m. On peut la réduire à 11 500 m en coupant par la route orange. En coupant par le chemin bleu on réduit la boucle à 9000 m mais dans ce cas on loupe le dernier étang qui est très joli.

Tour de l'étang – 2500 m

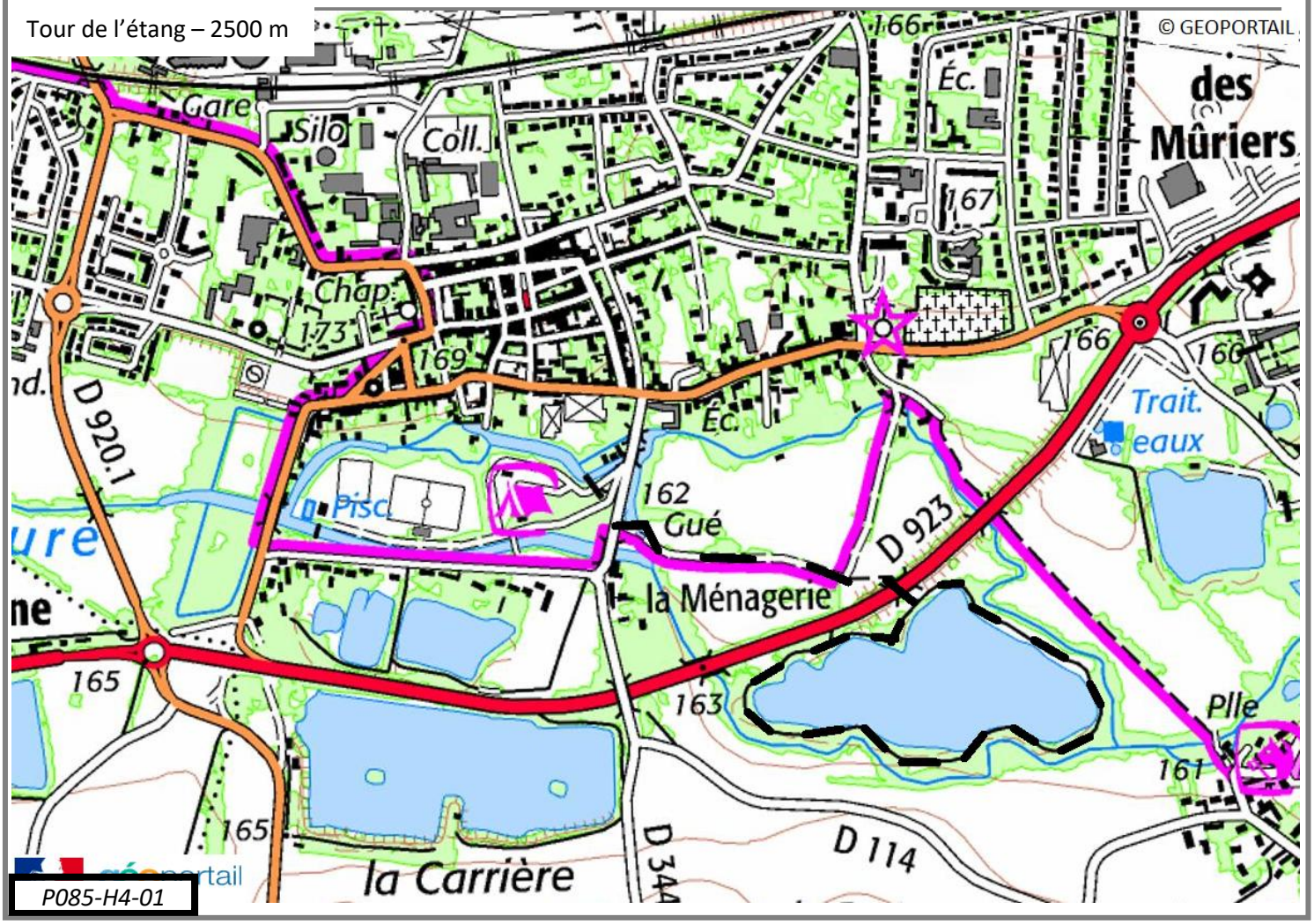

P085-H4-01

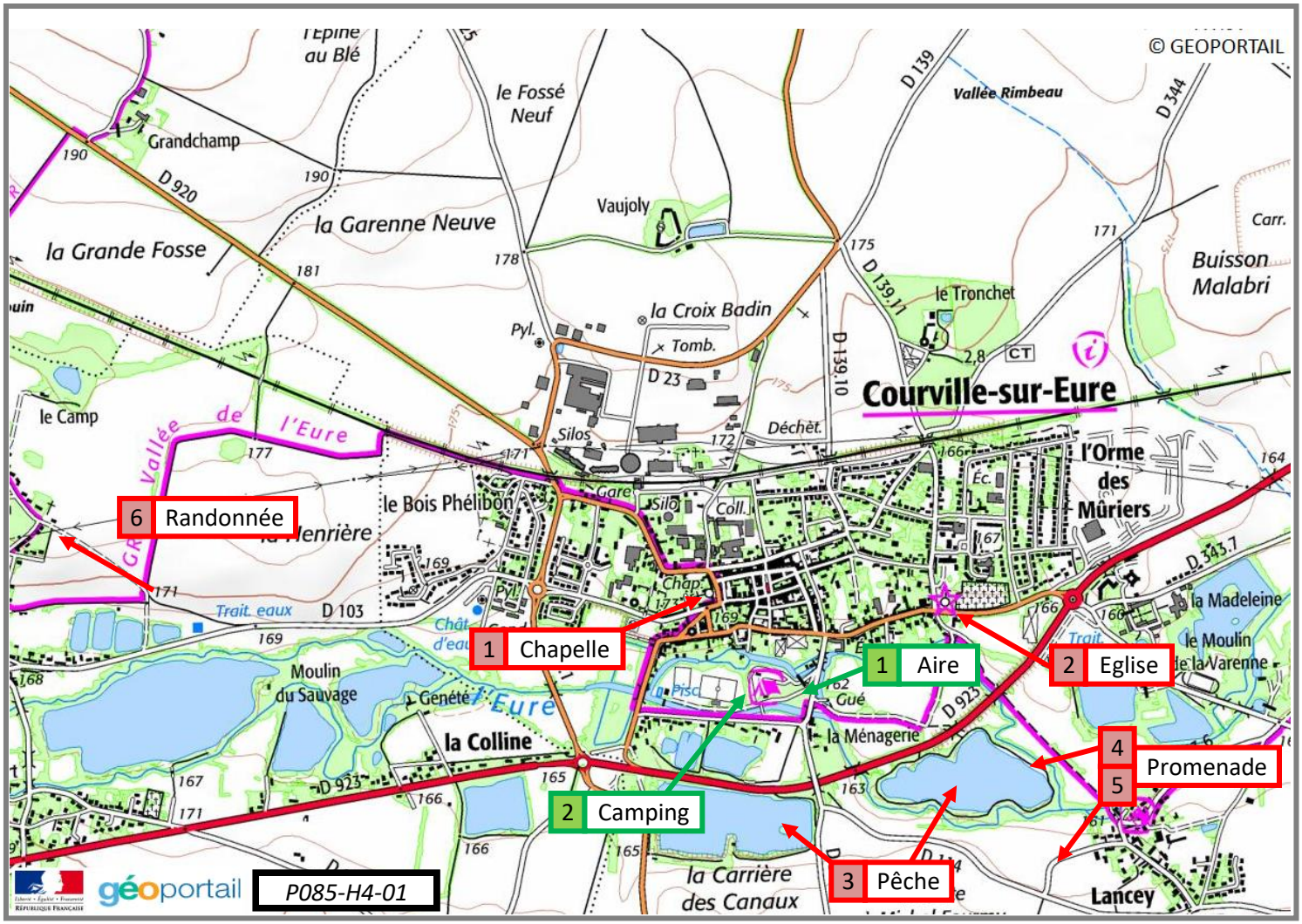
© GEOPORTAIL
Courville-sur-Eure
6 Randonnée
1 Chapelle
1 Aire
2 Eglise
2 Camping
3 Pêche
4
5 Promenade
la Colline
la Ménagerie
la Carrière des Canaux
Lancey
géoportail
P085-H4-01

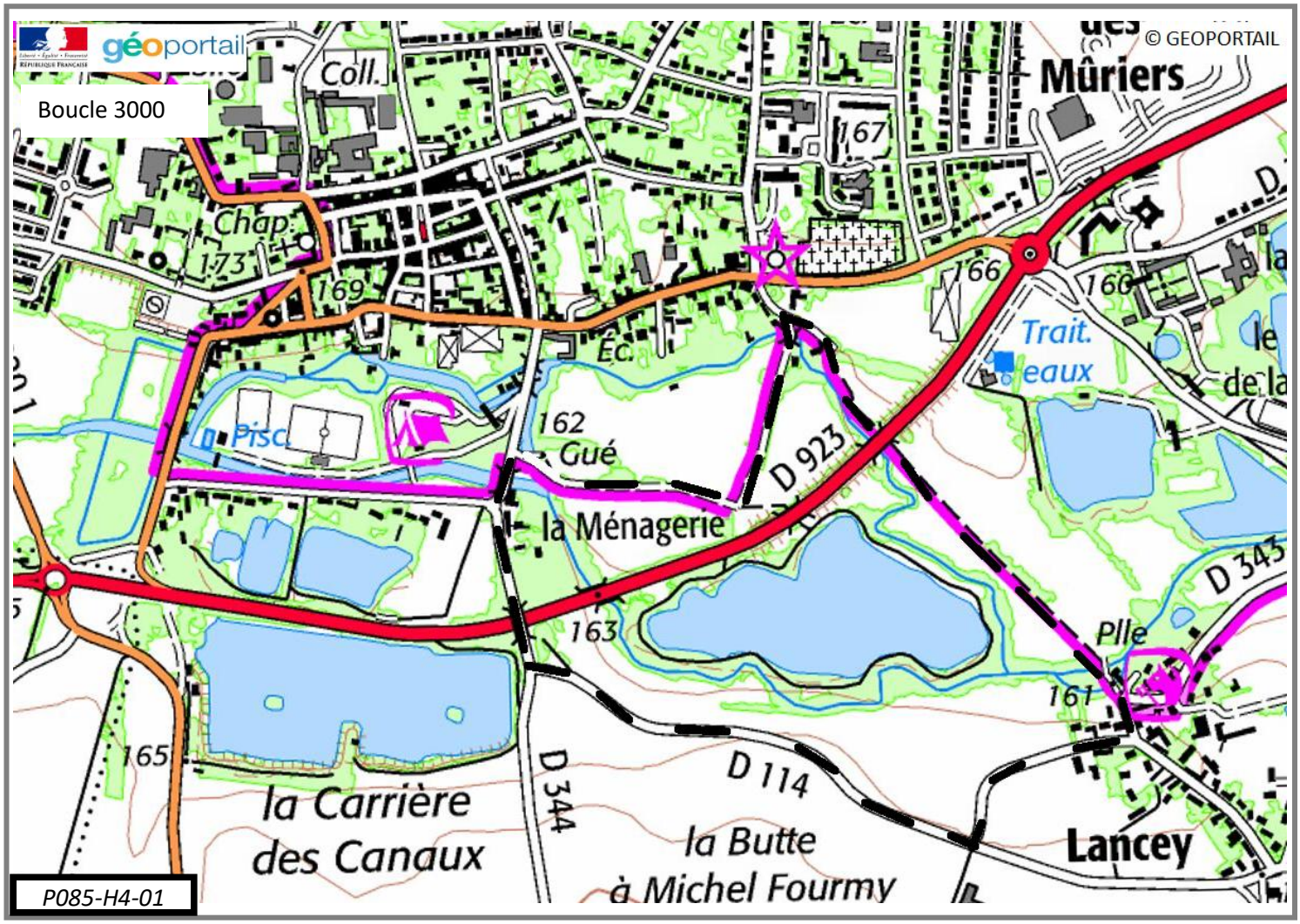
© GEOPORTAIL
Boucle 3000
Mûriers
la Ménagerie
la Carrière des Canaux
la Butte à Michel Fourmy
Lancey
géoportail
P085-H4-01

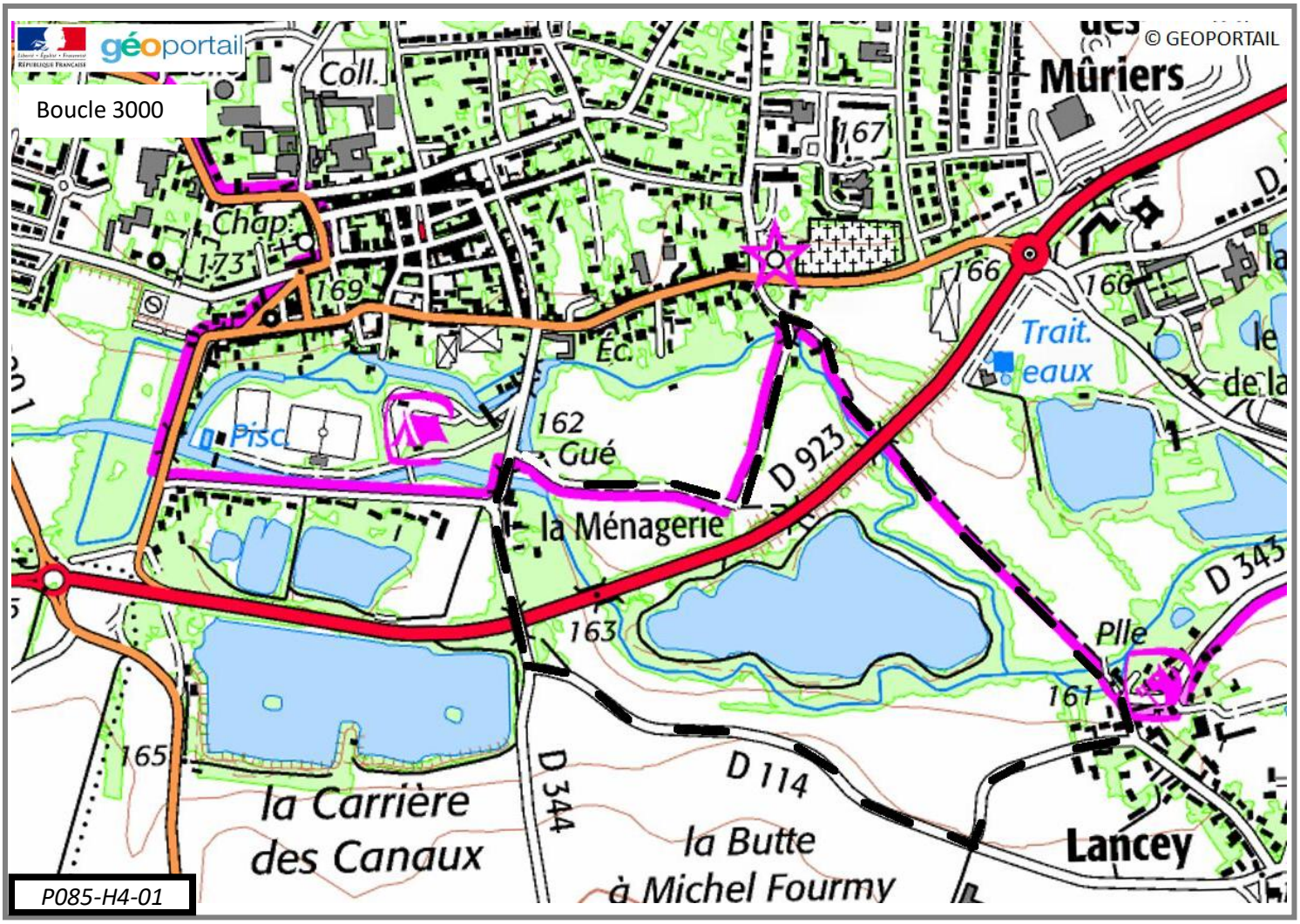
géoportail
© GEOPORTAIL
Boucle 3000
Coll.
Mûriers
167
Chap.
173
169
166
160
Trait.
eaux
Éc.
Pisc.
162
Gué
D 923
la Ménagerie
163
D 345
Plle
161
165
D 344
D 114
la Carrière
des Canaux
la Butte
à Michel Fourmy
Lancey
P085-H4-01