

29770 Plogoff**P098-C2-01**

29/11/2017

Marché le vendredi

<http://plogoff.fr>

Vous voilà arrivé tout au bout des terres. Si la Pointe du Raz est le point d'intérêt principal à ne pas manquer, il y a également de très belles randonnées à faire pour visiter les chapelles et les ports de la commune.

[1] Camping ferme de Kerguidy (?*)

?P+EP+EU+K7

N 48.03729, O -4.68175 – Ccinfo = 7717

Tel : 02 98 70 35 60 / 06 87 33 70 56

www.fermelebars.com Du 01/ 01 au 31/12

Place + 2 pers + CC = 13,50 € + 220V = 2,5 € (avec Wifi)

Service eau et vidange = 3 €

Tranquillité et emplacements spacieux autour de la ferme. Le camping est à 3 km du parking de la Pointe du Raz, et à environ 4 Km de la pointe elle-même.

[2] Camping de la baie (1*)

27P

N 48.048601, O -4.682173

Tel : 02 98 70 64 28

Du 01/ 01 au 31/12

Situé à 3,7 Km du parking de la Pointe du Raz

[3] Aire

40P

N 48.03642, O -4.71737 - Ccinfo = 1743

Place 6,5 € la journée // 15 € pour 24 h

Vaste parking de la pointe du Raz, idéal pour la visite et la vue, mais on a trouvé plus agréable pour ce prix...

[1] Pointe du Raz.

C'est un incontournable, classé grand site de France. Venez admirer la statue de Notre Dame des naufragés. Suivez le sentier douanier pour une boucle de 4 Km au bout du monde. www.pointeduraz.com

[2] Les sentiers de randonnées

Rendez-vous sur le site de la ville de Plogoff dans la zone téléchargement pour voir tous les sentiers balisés.

Vous trouverez aussi une carte de la véloroute qui relie Le Loch (à coté de Primelin), jusqu'à la Pointe du Raz en passant par Plogoff

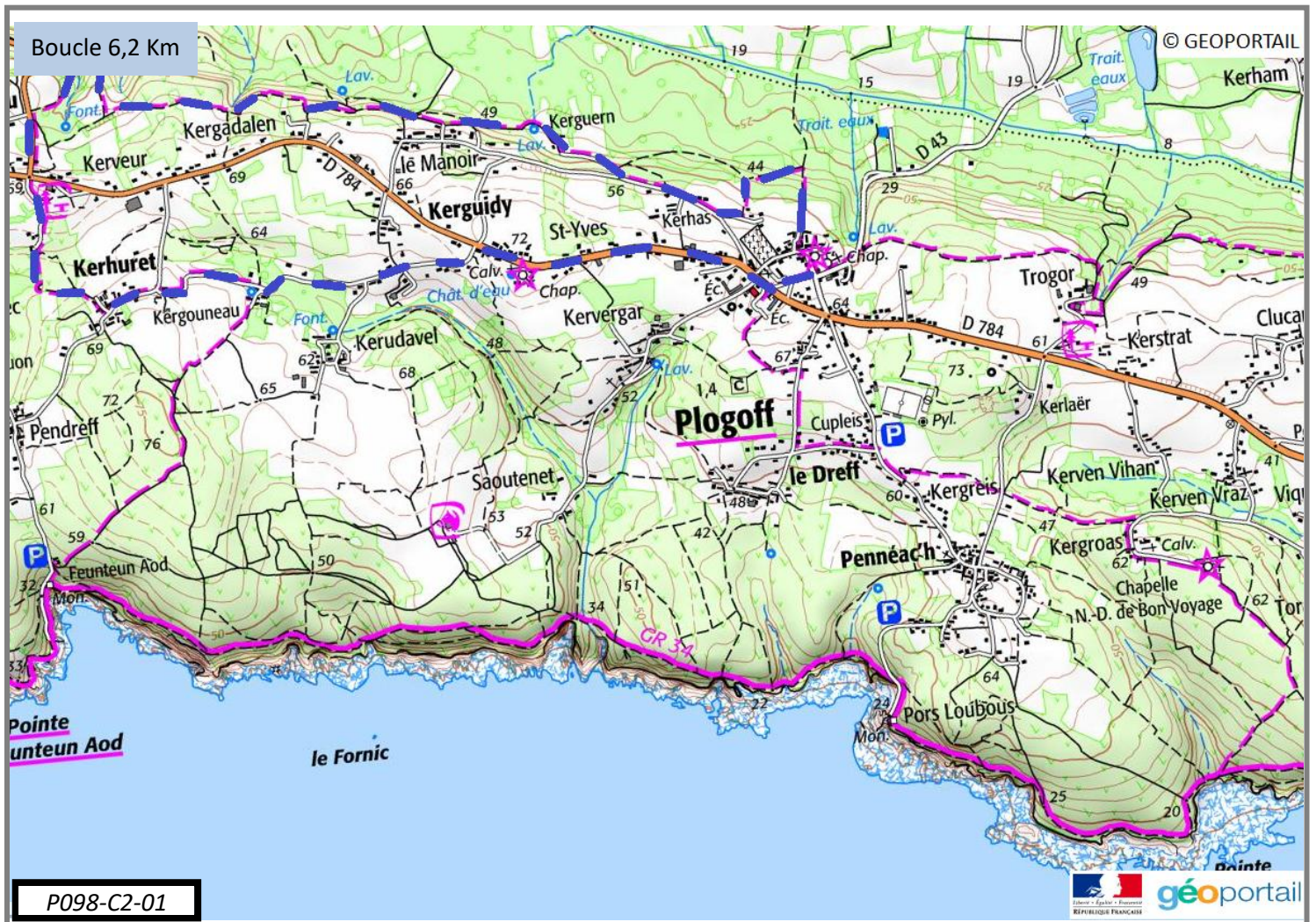
<http://plogoff.fr/telechargements/•-cartes-et-plans/>

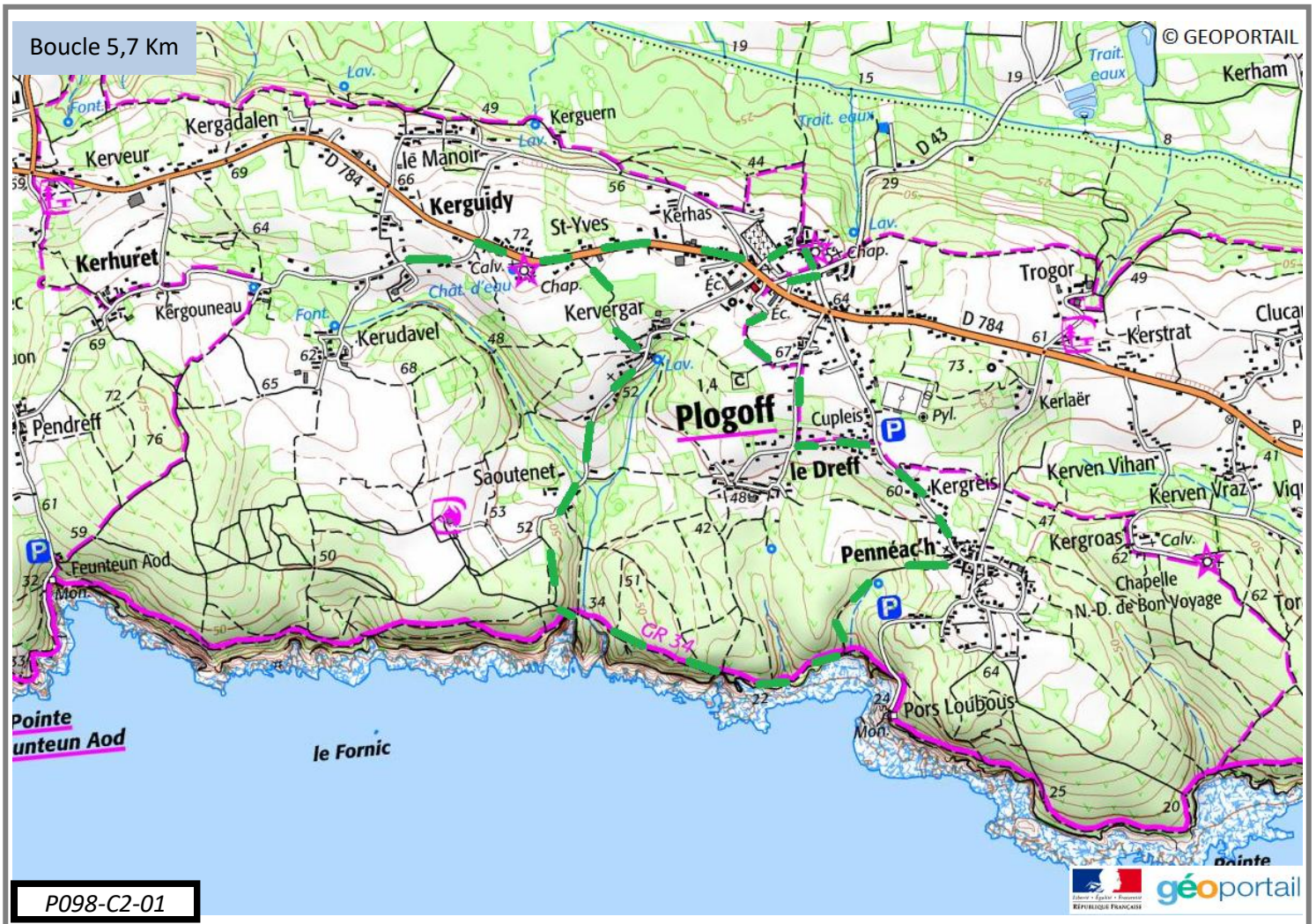
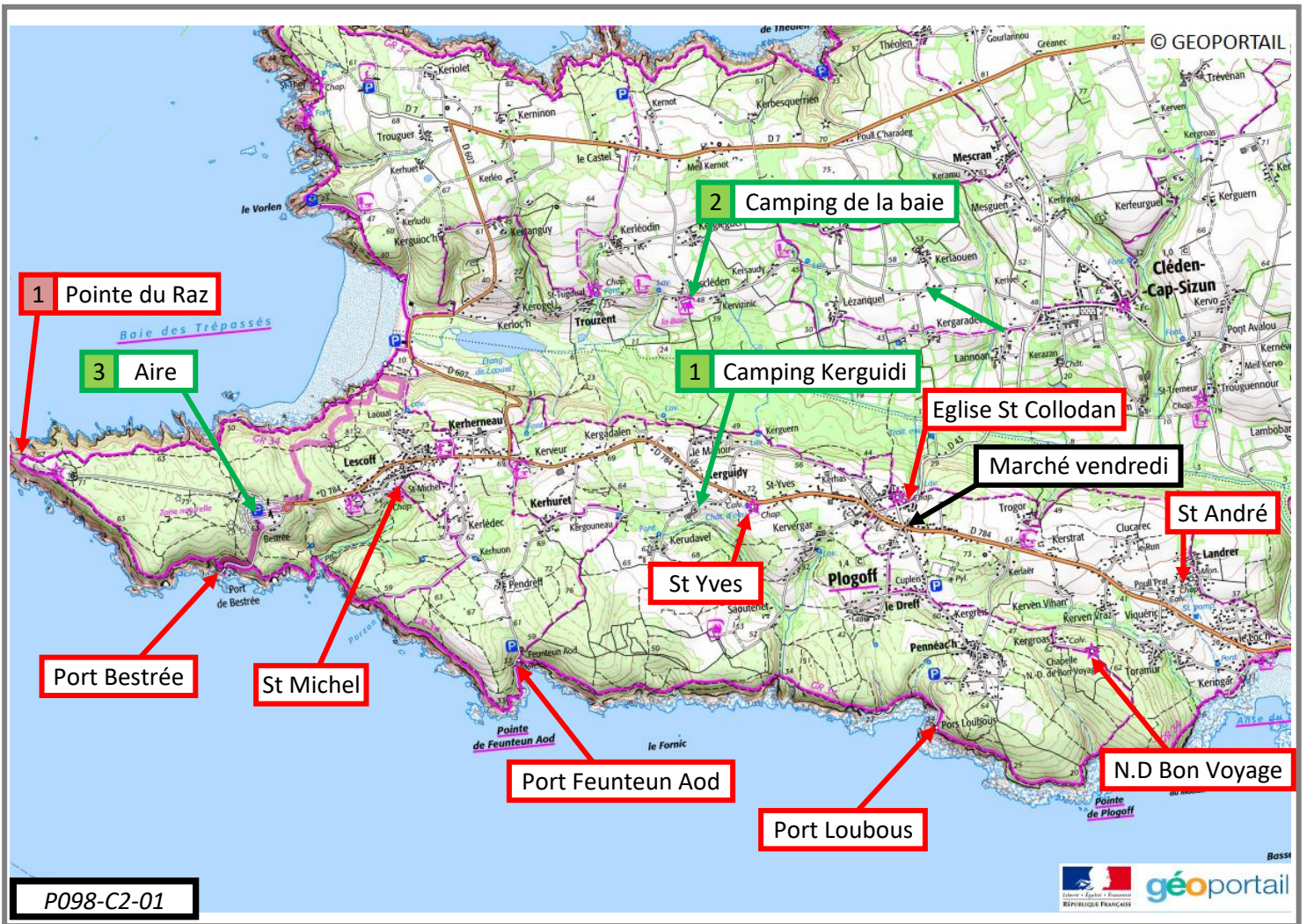
Je vous propose également divers parcours à partir du camping de 5,2 Km jusqu'à 17 Km.

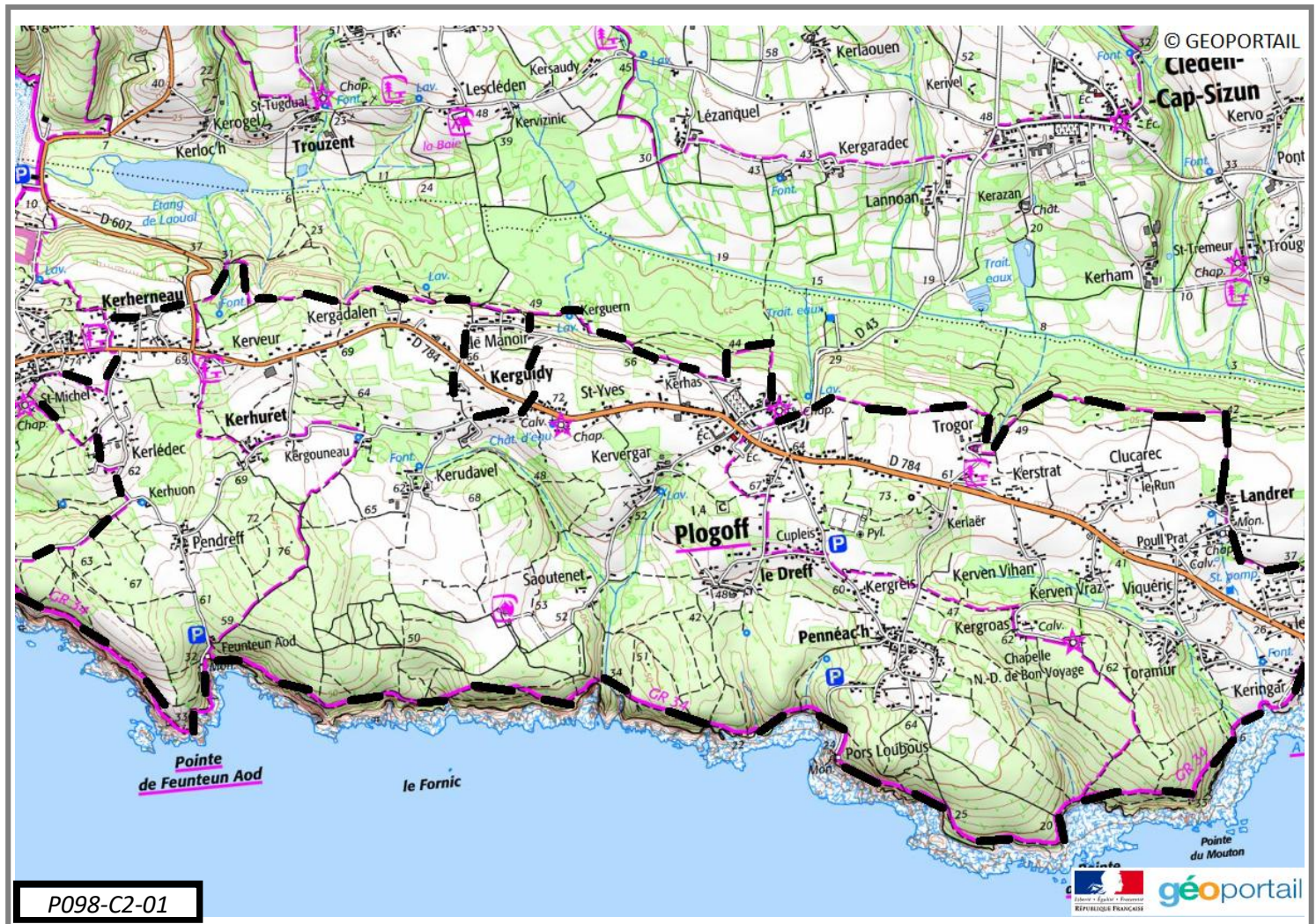
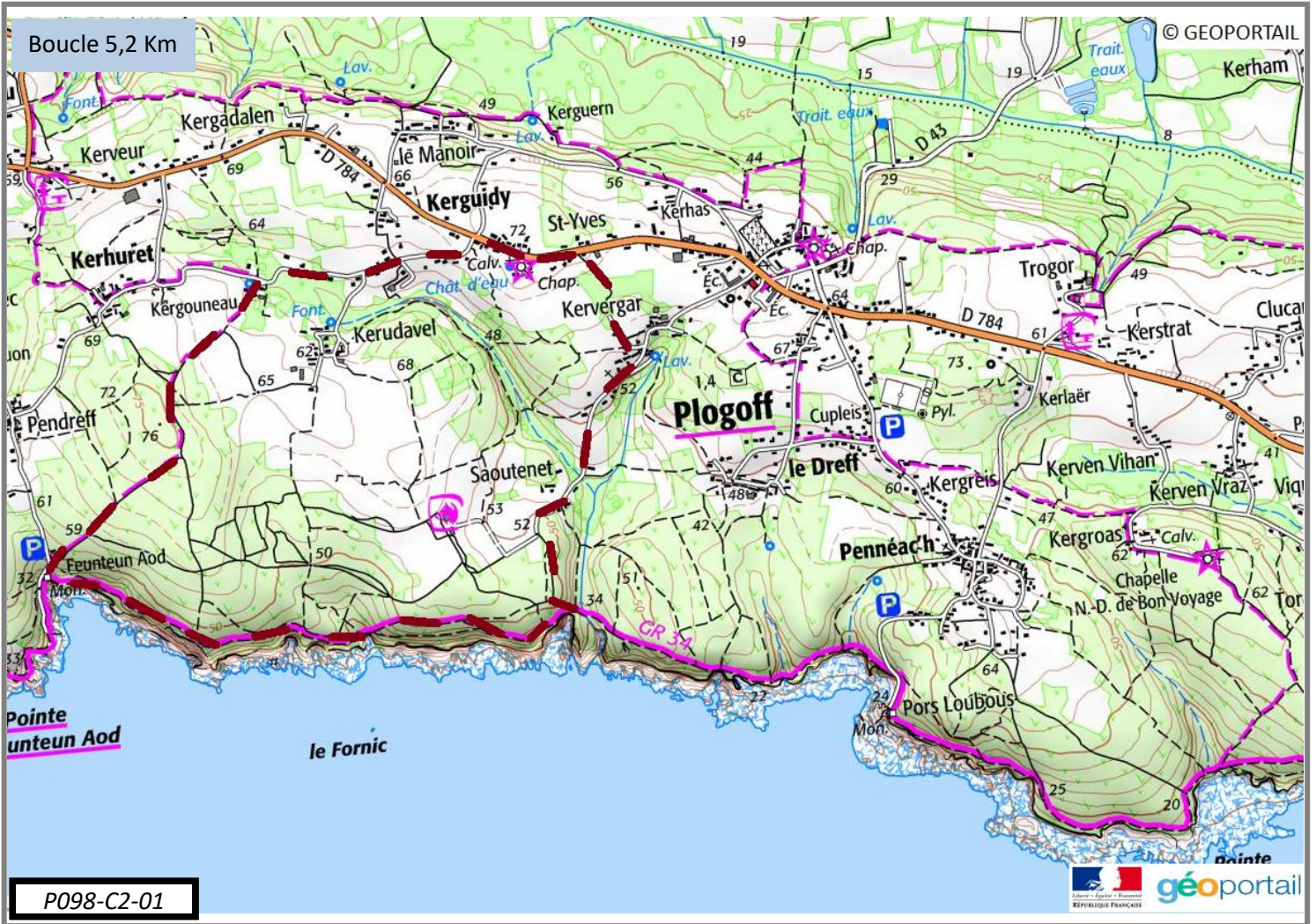
Notez que je n'ai pas testé ces sentiers.

[3] Petit Patrimoine et point d'intérêts

La commune est pourvue de nombreux points d'intérêts. Coté mer, vous aurez le port de Bestrée, facile d'accès, le port Loubous, et sa stèle qui commémore le débarquement de 3 résistants, ou le port de Feunteun Aod, où s'élève une stèle pour les 32 marins décédés dans le naufrage de leur bateau. Le patrimoine religieux est lui aussi fourni, avec l'église Saint Collodan, les chapelles Notre Dame du voyage, Saint Michel, Saint Yves ou Saint André, sans oublier les crucifix. Vous trouverez aussi sans doute quelques unes des innombrables fontaines, lavoirs et autres points d'eau qui jalonnent les sentiers.







Boucle 9 Km

© GEOPORTAIL



Pointeunteun Aod

le Fornic

P098-C2-01