

## 76890 Val de Saane

P020-A4-01

12/01/2016

Nuit = / Attrait = / Commerce =

Marché le samedi matin.

<http://www.valdesaane.com/>

La place du centre ville est très agréable.

- On y trouve un bon nombre de petits commerces.
- Ces artisans feront votre bonheur.

### [1] Aire

6+EP+EU+K7

N 49.70374, E 0.96506 - Ccinfo = 4663

L'aire est très bien située en bord d'un parc et de la Saane, et à 2 pas du centre ville. Les emplacements sont spacieux. Il y a des tables de pique-nique. Stationnement gratuit. Services 2€.

### [1] Petit tour du centre

Passer par la place du centre ville.

En profiter pour aller faire un tour dans l'église.

Continuer tout droit, traverser la Saane et revenir par les bords de la Saane.

### [2] Château d'Imbleville.

Accessible en vélo par la D2 (2,8 Km). Visite du jardin de mi-juin à fin Aout (2€).

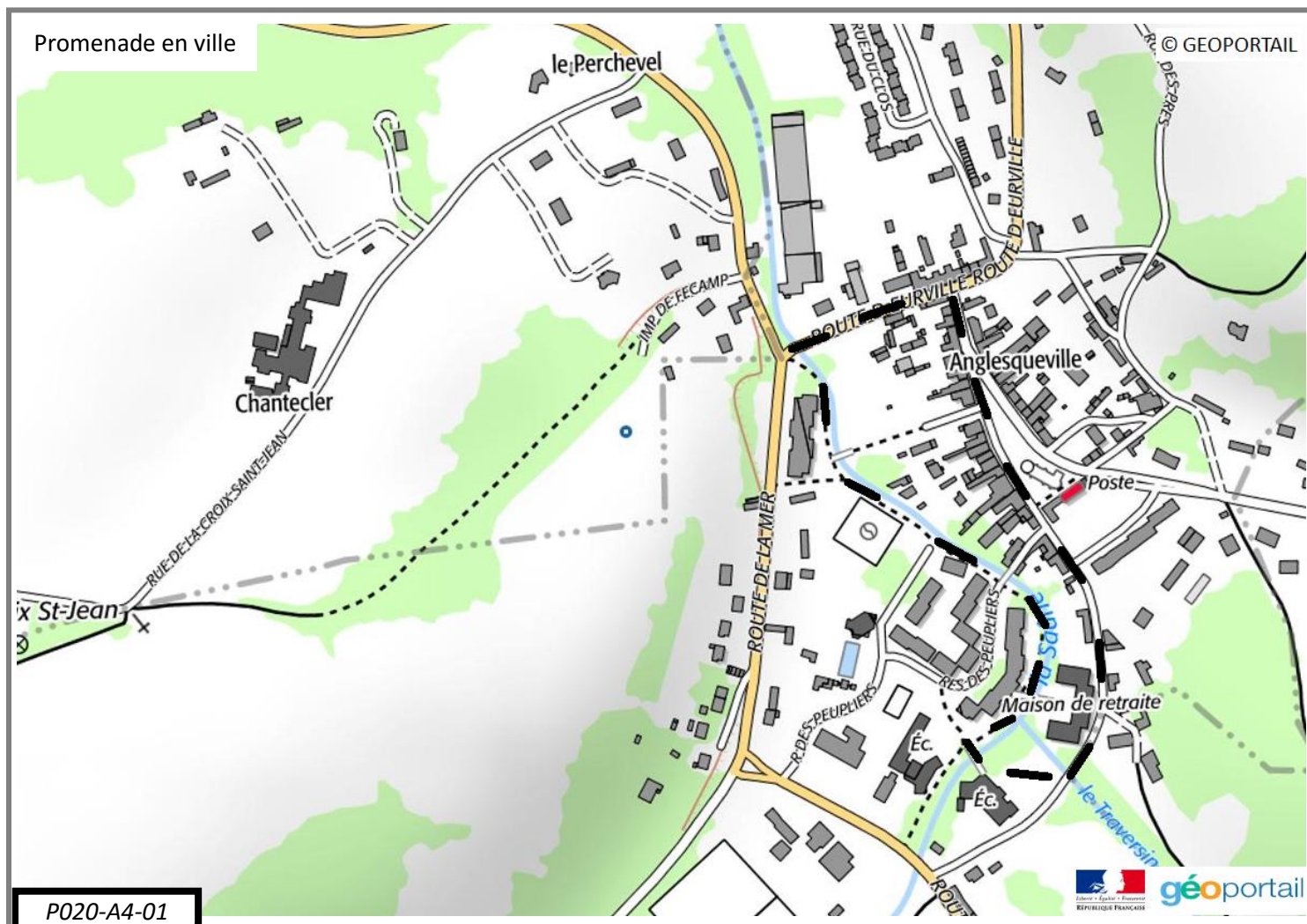
<http://www.chateau-imbleville.com/>

### [3] La source de la Saane

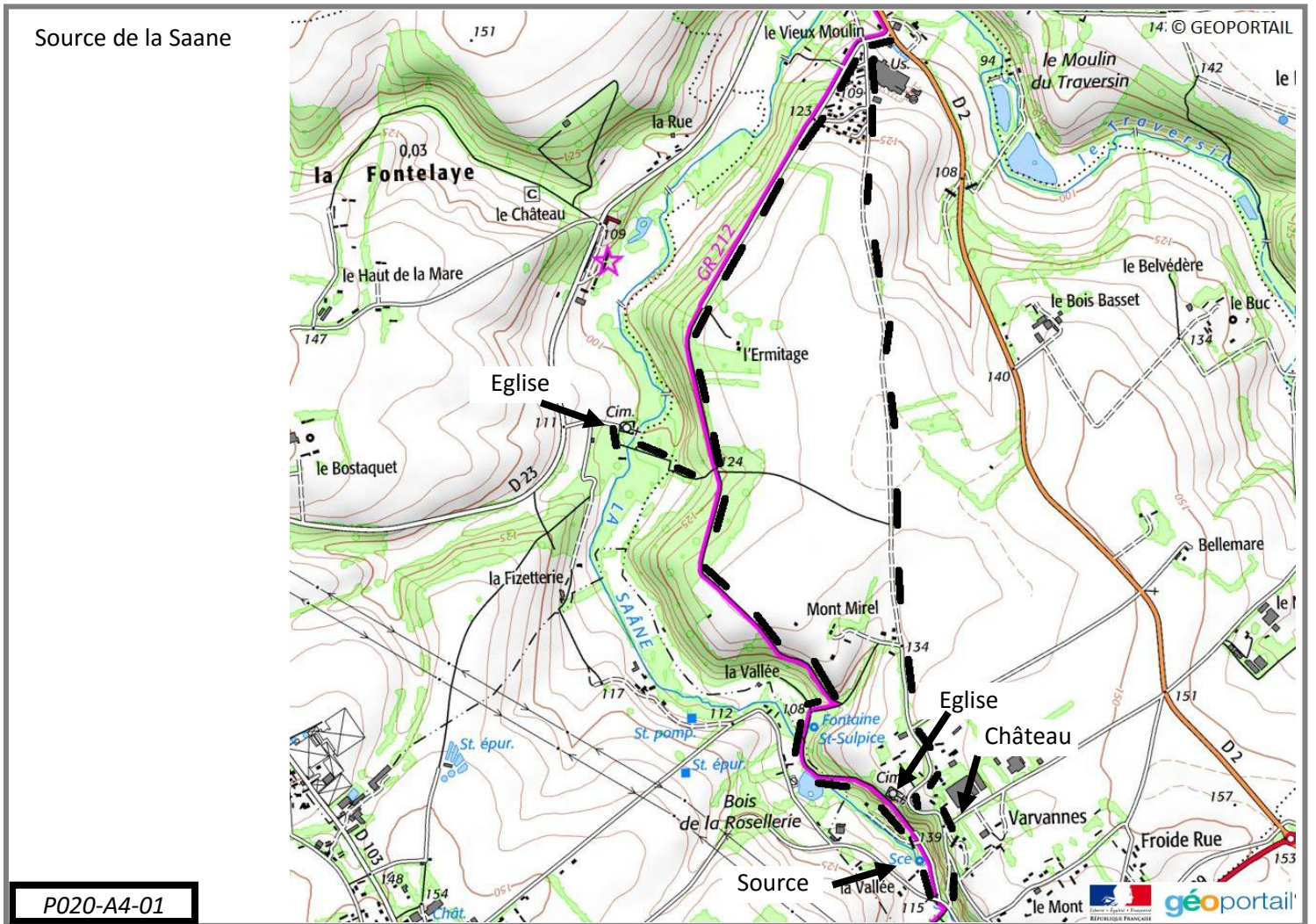
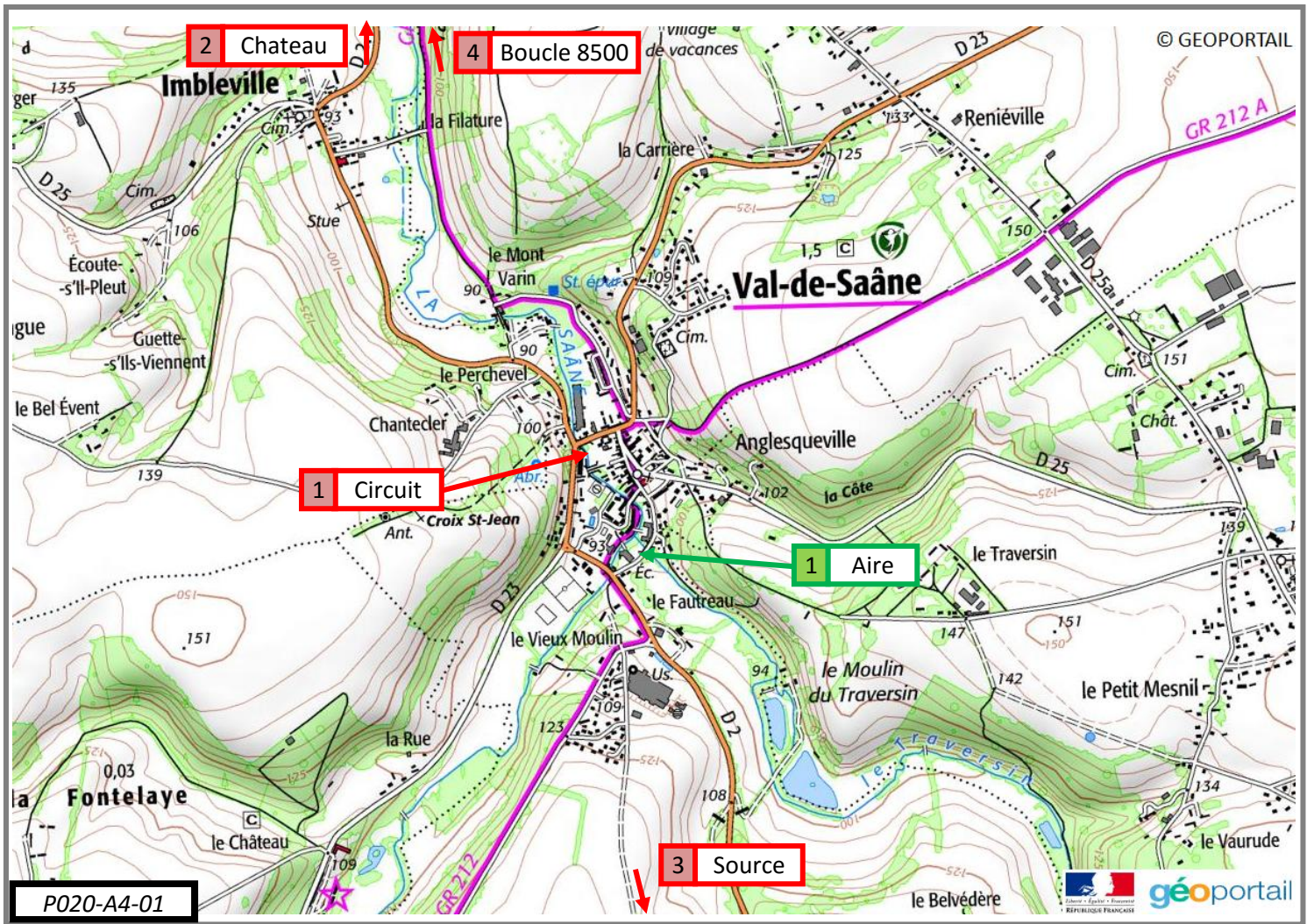
La variante la plus courte fait 6,5 Km et permet de voir la fontaine St Sulpice, source de la Saane. Un petit détour sur le chemin permettra de voir une petite église isolée. En prolongeant, on peut passer par l'église de Varvanes et au retour entrevoir le château qui ne se visite pas, mais le portail mérite le détour. Boucle de 8,5 Km.

### [4] Boucle 8500 m.

Suivez le GR 212 qui passe derrière le château d'Imbleville. Il y a un gué au niveau du château mais je ne sais pas si il est franchissable pour visiter le château. Prolonger jusqu'à l'église St Nicaise de Thiedville. Elle renferme un Christ en plomb sur croix en bois, classé aux monuments historiques. Retour par Eurville.

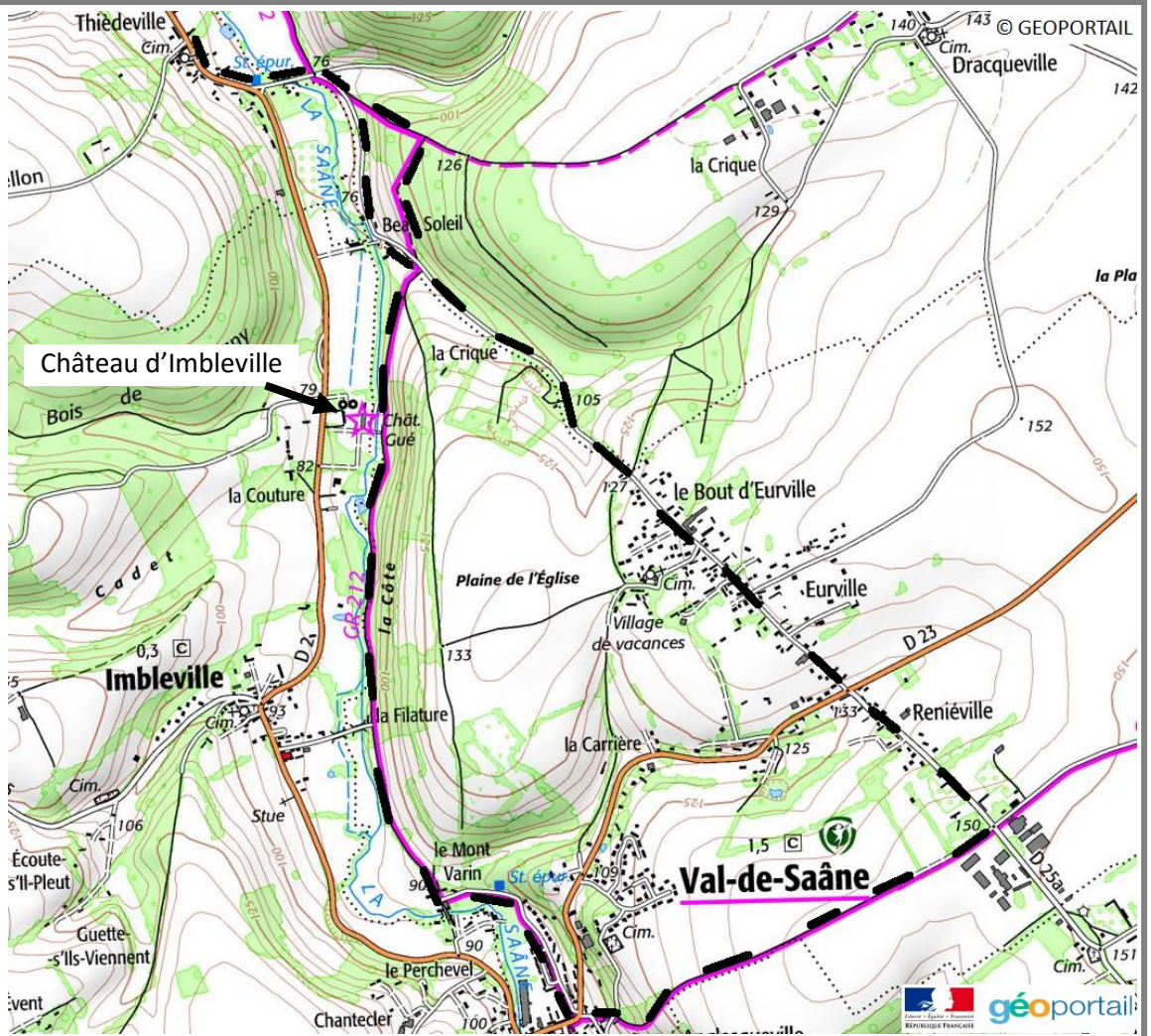








Boucle 8500 m



P020-A4-01